

# IHRE MEETINGS

IN KREATIVEM UMFELD MIT MODERNER AUSSTATTUNG

» Der ideale Raum für Ihre Ideen.«

ab  
99 Euro  
pro Tag



**stadtleben.de**  
events · promotion · webportal



## » Das hat unser Meetingraum zu bieten «

ab  
99 Euro  
pro Tag

### Eckdaten:

- 40 m<sup>2</sup> groß
- Platz für bis zu 12 Personen
- 24/7 zugänglich
- kostenlose Parkplätze
- gut erreichbar mit den öffentlichen Verkehrsmitteln
- gute Verkehrsanbindung nach Mainz & Frankfurt am Main
- optionaler Lagerplatz
- kurzfristige Buchung möglich



### Zugang zu:

- Toilette & Küche
- separatem Raucherbereich
- Outdoor-Lounge
- 12 Arbeitsplätzen (bei Bedarf)

### Ausstattung:

- WLAN
- Klimaanlage
- hochwertige Möblierung (Vitra Stühle)
- offener Kommunikationsbereich
- 4K TV
- Whiteboard- & Magnetwand
- Flipchart
- Schreibutensilien
- Bose Musiksystem
- Kaffee-, Tee- & Softdrink-Flatrate
- Cateringoption
- Ausdrucke möglich



### Geeignet für:

- Gründerfrühstück
- Eigentümerversammlungen
- Schulungen
- Coaching
- Konferenzen
- Vertretertreffen
- Teammeetings
- Seminare
- Workshops
- ...

### Ihr Ansprechpartner:

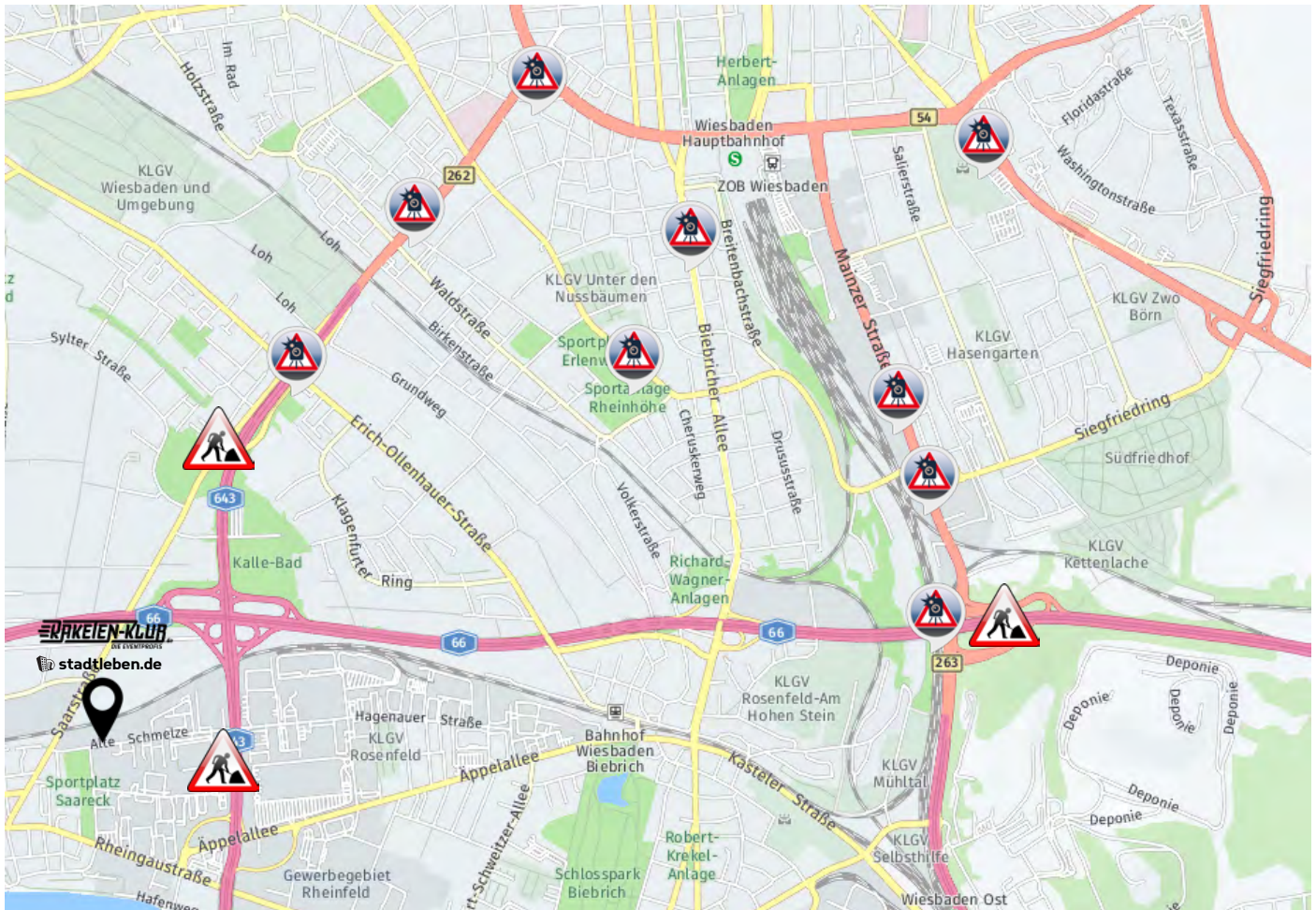
Michael Saack

Stadtleben GmbH  
Alte Schmelze 16  
65201 Wiesbaden

Telefon: 0611 166 70 85  
E-Mail: [kontakt@stadtleben.de](mailto:kontakt@stadtleben.de)  
Web: [www.stadtleben.biz](http://www.stadtleben.biz)

Geschäftsführer:  
Kai Kauermann, Peter Krausgrill

» Ihr Weg zu uns «



Baustellen



Blitzer

## »»Detaillierte Wegbeschreibungen ««

### Aus Richtung Frankfurt



Nehmen Sie die Auffahrt auf die A66 (Rhein-Main-Schnellweg). 6,88 km weiterfahren (ca. 4 Min)



Nehmen Sie die Abfahrt in Richtung Mainz-Kastel/Wiesbaden-Erbenheim-Süd auf die B455. 2,36 km weiterfahren (ca. 3 Min)

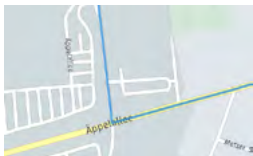


B455, 55252 Wiesbaden, Deutschland 9,24 km von 16,70 km, 8 Min von 21 Min

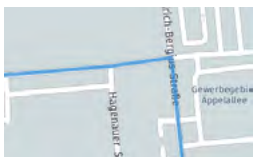
Nehmen Sie die Auffahrt auf die A671 in Richtung Rüdesheim/Wiesbaden. 3,19 km weiterfahren (ca. 2 Min)



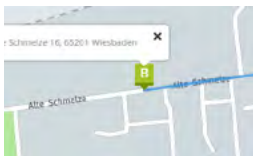
Nehmen Sie die Abfahrt 2 in Richtung MZ-Amöneburg/WI-Biebrich. 341 m weiterfahren (ca. < 1 Min)



Nehmen Sie die dritte Ausfahrt aus dem Kreisverkehr auf die Mainzer Straße in Richtung MZ-Amöneburg/WI-Biebrich/B263/Gewerbegebiet WI-Biebrich. 421 m weiterfahren (ca. 1 Min)



Biegen Sie rechts ab auf die Kaster Straße (L3482). 1,67 km weiterfahren (ca. 3 Min)



Biegen Sie rechts ab auf die Hagenauer Straße. 148 m weiterfahren (ca. < 1 Min)

Biegen Sie links ab auf die Hagenauer Straße. 1,21 km weiterfahren (ca. 3 Min)

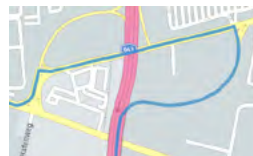
Fahren Sie weiter auf Alte Schmelze. 474 m weiterfahren (ca. 1 Min) Sie erreichen Alte Schmelze. Ihr Ziel liegt auf der rechten Seite.

### Aus Richtung Mainz



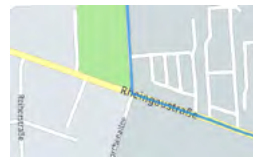
Fahren Sie auf die A643 nach Nordosten.

5,09 km weiterfahren (ca. 6 Min) Nehmen Sie die Abfahrt in Richtung Wiesbaden-Äppelallee/Wiesbaden-Schierstein/Wiesbaden-Biebrich/WI-Schierstein/Gewerbegebiet Schiersteiner Hafen.



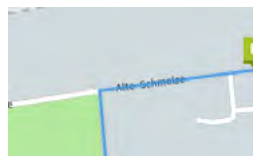
429 m weiterfahren (ca. < 1 Min) Biegen Sie links ab auf die Äppelallee in Richtung WI-Schierstein/Hafen.

485 m weiterfahren (ca. 1 Min) Biegen Sie links ab in Richtung WI-Schierstein/Gewerbegebiet Schiersteiner Hafen.



61 m weiterfahren (ca. < 1 Min) Biegen Sie rechts ab auf die Rheingaustraße (K648).

390 m weiterfahren (ca. < 1 Min) Biegen Sie rechts ab auf die Saarbrücker Allee.



423 m weiterfahren (ca. 1 Min) Biegen Sie rechts ab auf Alte Schmelze.

160 m weiterfahren (ca. < 1 Min) Sie erreichen Alte Schmelze. Ihr Ziel liegt auf der linken Seite.